







Balade transfrontalière

Entre reconquête de la ville et gestion de l'eau

C   **PEM**

 **VIRAGE**
energie

Interreg 
France-Wallonie-Vlaanderen UNION EUROPÉENNE
EUROPESE UNIE

Micro-projet | Microproject
TransEnergy



Livret 1

Le projet TransEnergy :

La transition énergétique et écologique peut être un concept abstrait pour beaucoup d'entre nous. Concrètement, quelles formes la transition énergétique et écologique peut-elle prendre? Quels sont ses impacts sur nos modes de vie et nos paysages? Existe-t-il des différences ou des similitudes entre la France et la Belgique?

Pour comprendre et découvrir la transition en cours dans l'Eurométropole Lille-Kortrijk-Tournai, nous vous invitons à enfourcher vos vélos et à suivre les **parcours TransEnergy**. Vous y croiserez des unités de production d'énergie renouvelable, des bâtiments innovants, des coins de nature protégés et des initiatives citoyennes qui pourront vous inspirer !

Description du circuit :

Ce circuit vous emmène tout d'abord au cœur de la ville de Roubaix et illustre comment des lieux emblématiques de l'industrie d'hier, souvent pollués, peuvent devenir des lieux de transition et d'innovation. Puis, nous nous éloignons progressivement de la ville en longeant le canal de Roubaix vers la Belgique. Symbole de la **coopération transfrontalière**, le canal de Roubaix est remis en navigabilité grâce au projet européen Blue Links. Aujourd'hui, il tient un rôle de catalyseur pour de nouveaux projets, de part et d'autre de la frontière.

Informations pratiques :



19 Km



22 m

Bon à savoir :

Attention, le parcours n'est pas adapté aux vélos de route et aux vélos cargos. De plus, par temps humide, le passage entre les bassins filtrants et la maison du Canal peut être très boueux.

Point de départ et sens du circuit :

Le circuit forme une boucle, le point de départ est donc mentionné à titre indicatif. Vous pouvez démarrer le circuit où bon vous semble.

Louer un vélo à Mouscron :

Pour découvrir les parcours, vous pouvez accéder gratuitement aux 4 vélos électriques TransEnergy* en effectuant une réservation auprès de la Maison du Tourisme de Mouscron (info@visitmouscron.be / +32 (0)56/860.370) et en mentionnant le code "INTERREG".

[*dans la limite des disponibilités]

Si les vélos TransEnergy ne sont pas disponibles, vous pouvez louer d'autres vélos électriques aux tarifs et conditions fixés par la Maison du Tourisme de Mouscron (<https://www.visitmouscron.be/location-de-velos-electriques/>).



Pour préparer votre visite :

Plusieurs des points d'intérêts du circuit peuvent être l'occasion de faire une pause, pour une visite guidée ou un atelier. N'hésitez pas à contacter les différentes structures en amont du circuit et à vérifier les horaires d'ouverture.

Liste des points d'intérêts :

1. **La Condition publique**
14 place Faidherbe, Roubaix.
2. **La Ferme urbaine du Trichon**
20 rue Sébastopol, Roubaix.
3. **Le Couvent des Clarisses**
2 rue de Wasquehal, Roubaix.
4. **Fibr'&Co**
53 boulevard Gambetta, Roubaix.
5. **Jardin de Chlorophylle**
202 Grande Rue, Roubaix.
6. **Maison de l'eau, de la pêche et de la nature**
Murissonstraat, Rekkem.
7. **Friche PCUK**
Accès par la Rue Berthelot, Wattrelos.
8. **Bassins filtrants de Leers**
Accès via l'Allée des pêcheurs, Leers.
9. **Maison du Canal**
6 rue du Canal, Estaimpuis
10. **Parc Éolien d'Estaimpuis**

Pour la localisation des points d'intérêts,
voir la carte générale détaillée en pages centrales.

Mode d'emploi de ce livret :

Dans ce livret, vous trouverez une brève description des points d'intérêts ainsi qu'une carte et des éléments de guidage. Si vous souhaitez en savoir plus sur les points d'intérêts présentés, n'hésitez pas à scanner le **QR Code** à l'aide de votre smartphone.

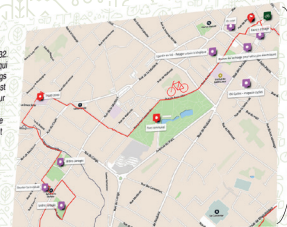
titre du point d'intérêt
description
que vous pouvez
approfondir
avec le QRcode

Le Parc
Le parc communal, propriété de la Ville de Mouscron, a été créé en 1922. Il est caractérisé par sa superficie et la diversité de son arborescence qui compte plus de 23 espèces d'arbres. Il offre en outre deux petits étangs dans sa partie Est. Avec le bassin de sa section en 2016, c'est devenu un parc d'entretien vert de près de 11 hectares qui s'étend au cœur de Mouscron.
Observer attentivement les plans d'eau qui se trouvent au bord de la salle polyvalente du parc. Ce sont des bassins de lagunage qui permettent l'épuration naturelle des eaux.



Pour en savoir plus au sujet du lagunage, scannez le QR Code.

QRcode
avec l'appareil photo
de votre smartphone,
ou une application
dédiée vous pouvez
avoir accès à
des informations
complémentaires.



sur le circuit
le zoom vous
aide
à vous
repérer



À la sortie du Parc communal, prenez la rue d'Outremouse qui se trouve sur la droite. Continuez tout droit rue Mussette et contournez l'église du Tuquet par la gauche. Après l'église, prenez à gauche rue du Coué, puis tout de suite à droite rue des Charpentiers. Continuez tout droit vers l'avenue Jean Jaurès. L'école Saint-Exupéry se trouve sur votre gauche. C'est sur ce toit que le projet COLECO prendra bientôt forme.

les éléments
de guidage
envoyé,
complètent
la carte

Départ du circuit :

Rendez-vous à La Condition Publique, 14 place du Général Faidherbe, 59100 Roubaix

La Condition Publique :

Point de départ de notre circuit, la **Condition Publique** est un symbole de l'histoire industrielle de Roubaix. Construit en 1901, cet impressionnant bâtiment de 10.000m² était utilisé pour le contrôle et le conditionnement de différentes matières textiles. Tout comme le territoire, l'édifice a évolué au fil du temps, et est devenu, suite à une réhabilitation par l'architecte Patrick Bouchain, un laboratoire créatif, au croisement de l'art, de l'urbanisme et du développement durable.

Aujourd'hui, la Condition Publique accueille des Repair Cafés (ateliers consacrés à la réparation d'objets) afin de favoriser le réemploi, des ateliers DIY (Do It Yourself) pour fabriquer ses cosmétiques, un laboratoire de jardinage pour réfléchir à des solutions pour végétaliser et/ou rendre son jardin comestible, etc. N'hésitez pas à pousser la porte pour découvrir ce lieu unique !



Depuis la Condition Publique, prenez le boulevard de Belfort vers le Théâtre Pierre de Roubaix. Au rond-point, prenez la deuxième sortie vers Croix (Avenue André Diligent). Traversez le grand carrefour vers la rue du Maréchal Foch (bien suivre la piste cyclable qui monte sur le trottoir). Prenez la 1ère à gauche (rue Sébastopol). Au croisement, prenez légèrement à droite sur la piste cyclable. Continuez sur la rue Sébastopol. La Ferme urbaine du Trichon se trouve sur votre gauche.

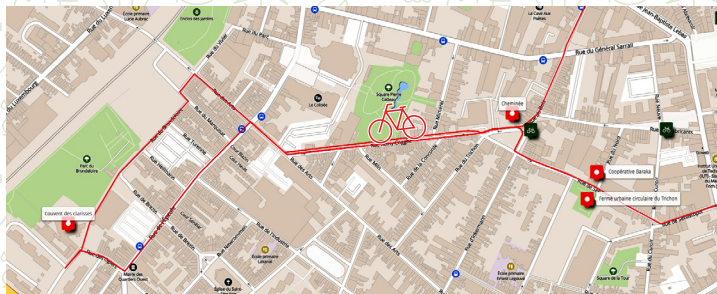
Ferme urbaine du Trichon et Coopérative Baraka :

À l'origine de la **ferme urbaine du Trichon**, on trouve un ancien parking qui tombe en désuétude et l'envie de citoyens roubaisiens d'y développer un projet qui ait du sens. Une convention d'occupation temporaire est signée en 2015 avec la ville de Roubaix et petit à petit, des jardinières s'installent et un collectif de jardiniers se forme. Aujourd'hui, le projet continue de s'agrandir et de s'enrichir. Durant l'été 2020, la dépollution de la friche Nollet, située derrière les premiers jardins, a commencé avec le semis d'engrais vert.

Pour en savoir plus, n'hésitez pas à aller à la rencontre des jardiniers ou à poser quelques questions à la **coopérative Baraka** qui se trouve en face et où vous pouvez d'ailleurs vous rafraîchir ou vous restaurer.

Profitez-en pour admirer le bâtiment de la coopérative qui a été construit et pensé pour avoir la plus faible empreinte écologique possible. Le bois est majoritairement d'origine locale, l'isolation est en paille et en ouate de cellulose, les enduits sont naturels (sable, terre, chaux)...

Pour plus d'informations sur le bâtiment, scannez le QR Code.



Ne passez pas à côté de la fresque du scarabée du Trichon, réalisée par le collectif Renart.



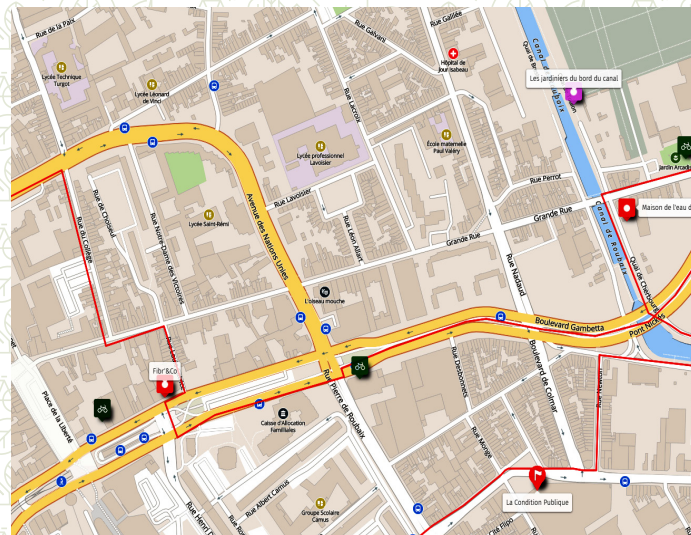
Continuez sur la rue Sébastopol, traversez la place du Trichon et admirez sa cheminée.

En passant sur la place du Trichon, repérez l'une des 37 cheminées que compte encore Roubaix, symbole du passé industriel de notre région transfrontalière. Construite au début du XXème siècle, cette cheminée était liée à l'entreprise de tissage G. MASUREL-LECLERCQ fils.

Continuez tout droit vers la rue Rémi Cogghe. Au croisement en T, prenez à droite sur la rue des Arts. Au grand croisement, prenez à gauche sur la rue de l'Épeule. Après le parking du Triangle, prenez la première à droite rue des Ogiers.

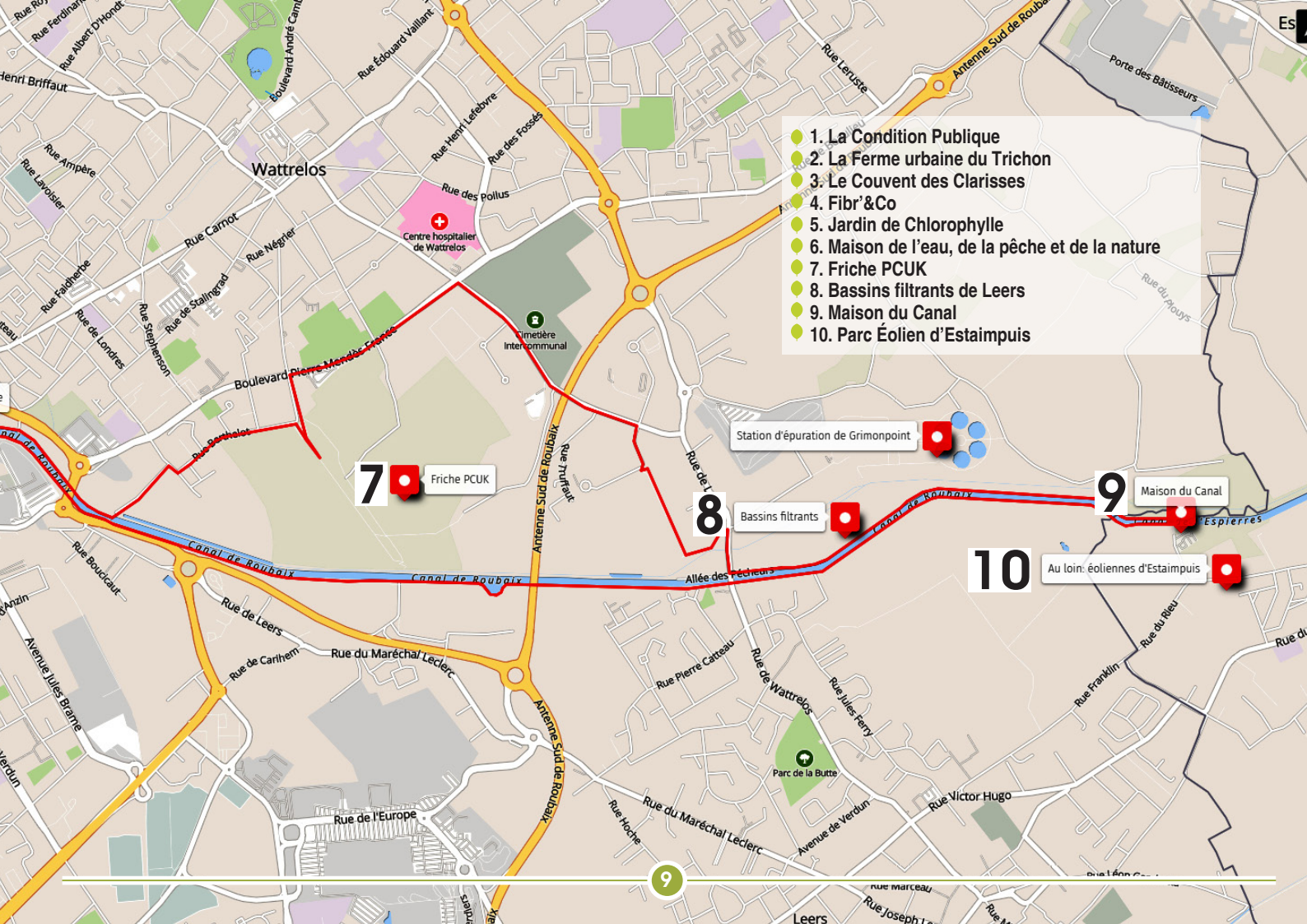
Fibr&Co :

Fibr&Co est un atelier-chantier d'insertion qui accueille des jeunes éloignés de l'emploi pour leur apprendre à fabriquer des meubles et objets de décoration à partir de matériaux recyclés (principalement des déchets et encombrants récupérés auprès des entreprises locales). Cela contribue à la valorisation des déchets et permet d'éviter de consommer toujours plus de matières premières. De plus, tout est fait selon les techniques d'ébénisterie traditionnelles.



Le magasin dans le dos, prenez à gauche sur le boulevard Gambetta. Continuez tout droit. À la prochaine intersection, ne manquez pas la voie des vélos qui se déplace au centre, sur la voie des bus. Passez le pont en continuant sur la voie des bus/vélos. Après le pont, prenez la première à gauche (rue de la Conférence). Tournez à gauche sur la Grand Rue pour accéder au Jardin de Chlorophylle.

- 1. La Condition Publique
- 2. La Ferme urbaine du Trichon
- 3. Le Couvent des Clarisses
- 4. Fibr'&Co
- 5. Jardin de Chlorophylle
- 6. Maison de l'eau, de la pêche et de la nature
- 7. Friche PCUK
- 8. Bassins filtrants de Leers
- 9. Maison du Canal
- 10. Parc Éolien d'Estaimpuis



7 Friche PCUK

8 Bassins filtrants

9 Maison du Canal

10 Au loin: éoliennes d'Estaimpuis

Station d'épuration de Grimonpoint

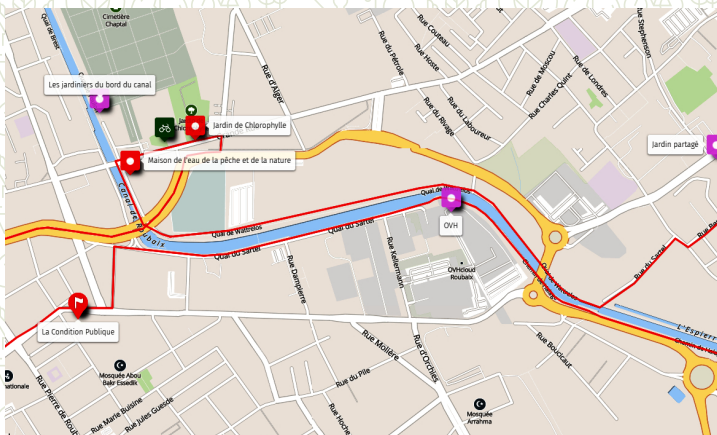
9

Jardin de Chlorophylle :

Le **Jardin de Chlorophylle** est un espace de 6000 m², en pleine ville, dédié à la nature et géré par l'association 'Angle 349' depuis plus de 15 ans. Il est né de la requalification d'une friche urbaine. C'est un véritable site éco-pédagogique, où de multiples ateliers d'éducation à l'environnement sont proposés.

Il est composé de divers milieux naturels typiques de la région : mare, bosquet, prairie fleurie, potagers écologiques, verger... Entretenu en gestion différenciée par le chantier école ARI (Atelier d'insertion sociale et professionnelle), le Jardin de Chlorophylle abrite un rucher, des fours à pain traditionnels, des volières, une zone ludique avec un espace pique-nique, des tentes végétales et un labyrinthe naturel. Une maison bioclimatique, c'est-à-dire adaptée à son environnement d'implantation et construite avec des matériaux écologiques, complète les équipements pour accueillir le public.

Source : Association Angle 349 qui gère le jardin

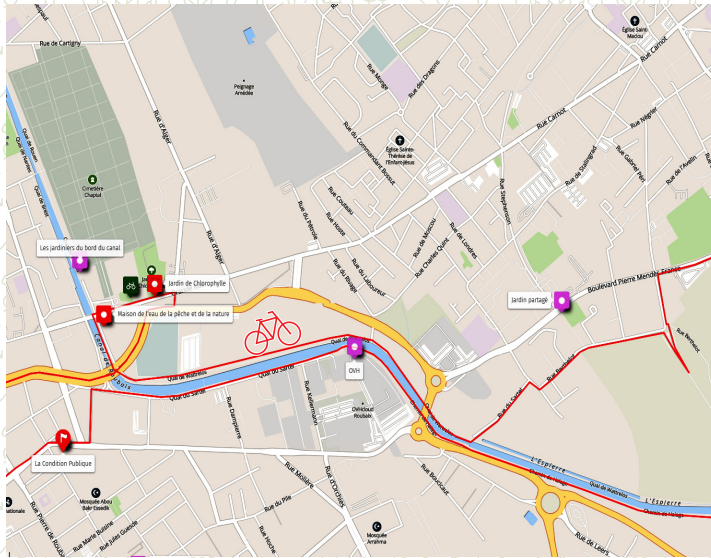


Le Jardin de Chlorophylle derrière vous, prenez la Grande Rue vers la droite et continuez jusqu'au canal. Au canal, prenez le chemin du canal à gauche, quai de Cherbourg. La Maison de la pêche, de l'eau et de la nature se trouve à l'angle de la rue.

Maison de la pêche, de l'eau et de la nature :

Fondée en 1909, l'Association Agréée pour la Pêche et la Protection du Milieu Aquatique (AAPMA) est aujourd'hui composée de 3 pôles :

- Un pôle pêche qui organise et promeut une pêche respectueuse des poissons et de l'environnement.
- Un pôle animation qui organise des animations nature.
- Une cellule Eau et Milieu Aquatique qui contribue à l'acquisition de nouvelles données naturalistes et à la préservation de la biodiversité.



Suivez le chemin de halage sur 1,2km jusqu'à la rue de Sartel. Prenez la rue de Sartel. Au croisement, prenez à droite puis directement à gauche rue Berthelot. Au bout de la rue Berthelot, vous arrivez devant la friche PCUK. Le lieu est accessible à pied, vous pouvez vous y balader.

Friche PCUK :

En 1905, l'usine chimique **Pechiney Ugine Kuhlmann (PCUK)** est construite en bordure du canal de Roubaix. Elle produit des acides phosphoriques, engrais phosphatés et du chrome. Dans les années 1970, la mondialisation fragilise l'industrie nordiste et l'usine est contrainte de fermer ses portes. C'est un choc économique pour tout le territoire et le site, laissé à l'abandon, est fortement pollué. En 2005, la dépollution commence et la nature reprend peu à peu ses droits.

Pour en savoir plus sur le site PCUK, activez le QR Code.

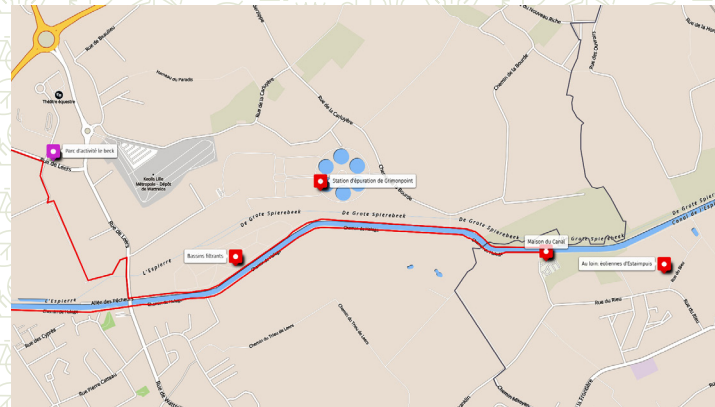


À la sortie de la friche, prenez la rue Gabriel Péri. Au croisement, prenez à droite sur le boulevard Pierre Mendès France. Continuez tout droit pendant 650m. Au croisement avant le cimetière, prenez à droite vers la rue de Leers. Passez sous le pont. Après le pont, prenez la deuxième à droite rue des Filatures. Continuez tout droit sur le chemin, le long des entrepôts de Promod. Au bout du chemin, vous arrivez sur la rue de Leers. Prenez à droite pour rejoindre le canal. Au canal, prenez à gauche allée des pêcheurs. Vous arrivez aux bassins filtrants.

Bassins filtrants de Leers :

Les **bassins filtrants** (lagunage) sont situés tout près de la station d'épuration. Ils jouent un rôle important dans le traitement des eaux : les bassins successifs traitent l'eau naturellement, par phyto-épuration. C'est aussi un refuge important de biodiversité alors ouvrez grand vos yeux et vos oreilles !

*Pour en savoir plus sur les bassins filtrants,
activez le QR Code.*



Continuez sur le chemin des bassins filtrants (attention, il peut être fortement boueux par temps de pluie). Le chemin passe entre les différents bassins et se poursuit sur un petit chemin de halage. Suivez-le jusqu'à l'écluse de la Maison du Canal (qui se trouve de l'autre côté de la rive, sur votre droite).

La Maison du Canal :

Située à Leers-Nord, à quelques pas de la frontière franco-belge, la **Maison du Canal** est une ancienne maison éclusière valorisée grâce au programme européen transfrontalier "Blue Links" pour la remise en navigation de la liaison Deûle-Escaut. Paisible estaminet au bord de l'eau, la Maison du Canal regroupe les informations touristiques de la région et peut vous permettre de faire une petite halte rafraîchissante.

*Vous souhaitez en savoir plus sur le Canal de Roubaix ?
N'hésitez pas à activer le QR Code*



Traversez l'écluse. Prenez ensuite le chemin de halage à gauche vers la Belgique. A 650 mètres, un pont traverse le canal. En montant à pied sur le pont, vous pouvez apercevoir les éoliennes d'Estaimpuis.

Ce livret-guide présente l'un des trois parcours TransEnergy qui vous emmèneront à la découverte de la transition énergétique et écologique de l'Eurométropole Lille-Kortrijk-Tournai. Les livrets sont à votre disposition dans les offices de tourisme de la ville de Roubaix et de Tourcoing, ainsi qu'à la Maison du Tourisme de Mouscron. Vous pouvez également télécharger tous les guides des circuits depuis le site de **Virage Énergie** et de la **COOPEM**.

Ces balades cyclables ont été conçues dans le cadre du micro-projet Interreg TransEnergy, porté par la Coopérative Énergie Mouscron (COOPEM) et l'association Virage Énergie.

Ce micro-projet a été réalisé avec le soutien du Fonds Européen de Développement Régional – Met steun van het Europees Fonds voor Regionale Ontwikkeling.



Créée en 2017 par la Ville de Mouscron, des citoyens Mouscronnois et des partenaires compétents, la **Coopérative Énergie Mouscron (COOPEM SRCL)** a pour objet la réalisation et le financement de projets d'énergies renouvelables (éolien, solaire, cogénération) ainsi que la sensibilisation aux problématiques énergétiques.



Créée en 2006, l'association **Virage Énergie** réalise des études et des outils pédagogiques pour sensibiliser les institutions et le grand public à la lutte contre le dérèglement climatique ainsi qu'aux enjeux de la transition énergétique et écologique.

Vous avez des questions sur les circuits? Vous souhaitez en savoir plus sur le projet ? Contactez-nous.

Coopem - info@coopem.be - +32 (0) 56/86.05.96
www.coopem.be

Virage Énergie - contact@virage-energie.org - +33 (0)3 20 29 48 15
www.virage-energie.org